



Valstybės duomenys ir didelės vertės duomenų rinkiniai



VALSTYBĖS
DUOMENŲ
AGENTŪRA

Milda Aksamitauskienė

Sausio 25, 2024



Vizija: valstybės duomenys atsako į valstybinius klausimus

- ŽINOTI

- Visi viešo sektoriaus duomenys yra žinomi, suprantami ir aprašyti

- NAUDOTI

- Visos viešo sektoriaus institucijos gali prašyti ir naudoti duomenis analizei
- Visos viešo sektoriaus institucijos yra įpareigosotos teikti duomenis, kai yra poreikis

- EFEKTYVUMAS

- Vieno langelio principas
- Valstybės duomenų agentūra – ašis


PROJEKTO TIKSLAS IR PAGRINDAS

Tikslas

- Didinti valstybės **atsparumą** grėsmėms
- Didinti duomenų kuriamą **naudą**

Pagrindas

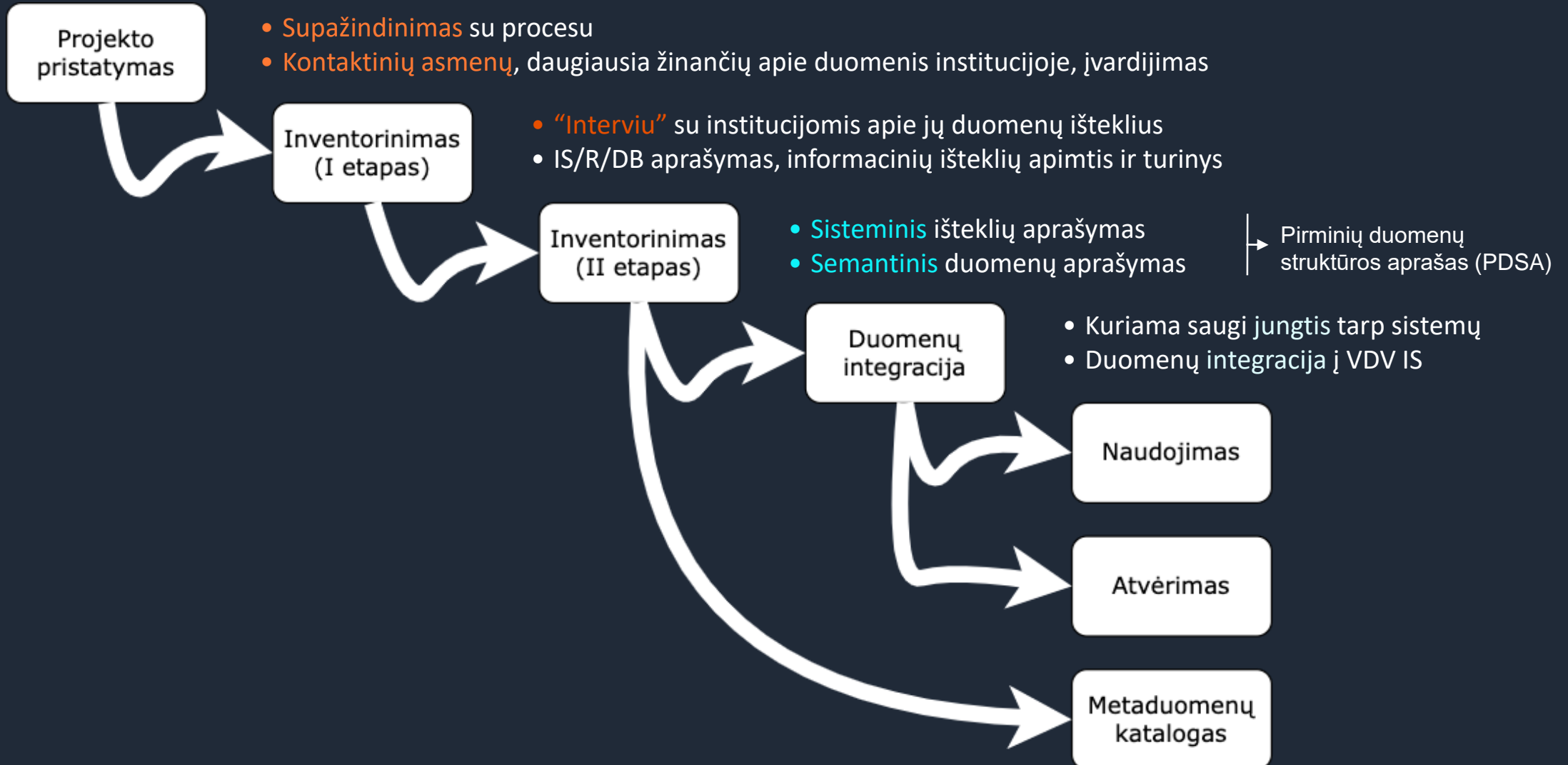
- Finansavimas iš „Recovery and **Resilience** Facility“ (RRF*)
 - = ekonomikos atsparumo didinimo planas „Naujos kartos Lietuva“
 - skirtas įgyvendinti ES valstybių struktūrines reformas
 - prioritetas skaitmeninei pertvarkai



* Europos Komisijos Ekonomikos gaivinimo ir **atsparumo** didinimo priemonė

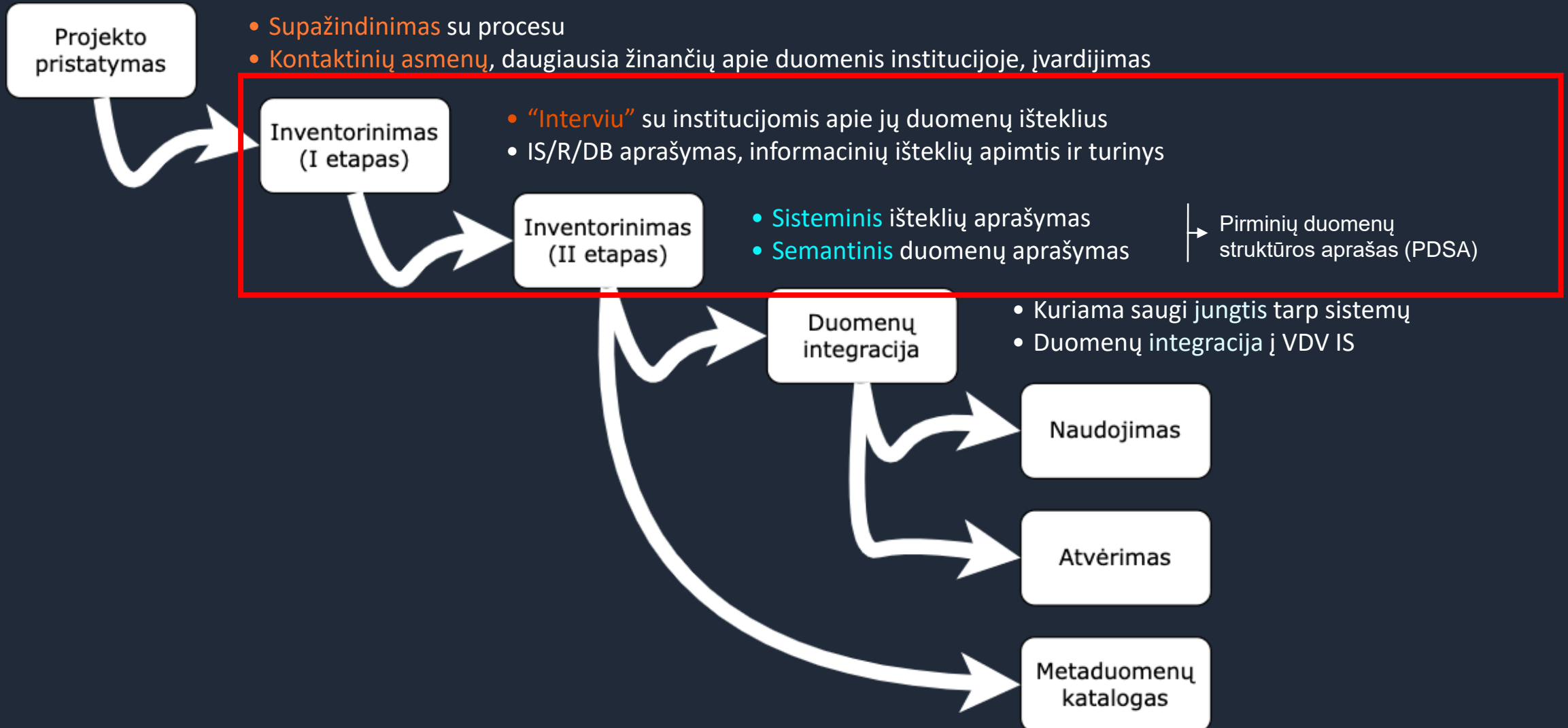


PROJEKTO EIGA





PROJEKTO EIGA





Energetikos valstybės veiklos sritis

Aplinkos, miškų ir klimato kaitos valstybės veiklos sritis

Valstybės valdymo, regioninės politikos ir viešojo administravimo valstybės veiklos sritis

Viešųjų **finansų** ir oficialiosios statistikos valstybės veiklos sritis

Valstybės **saugumo** ir gynybos valstybės veiklos sritis

Ekonomikos **konkurencingumo** ir valstybės informacinių išteklių valstybės veiklos sritis

Švietimo, mokslo ir sporto valstybės veiklos sritis

Kultūros ir visuomenės informavimo valstybės veiklos sritis

Socialinės apsaugos ir užimtumo valstybės veiklos sritis

Transporto ir ryšių valstybės veiklos sritis

Sveikatos valstybės veiklos sritis

Viešoji tvarka, vidaus tarnyba, priešgaisrinė sauga, gelbėjimo darbai, ginklų apyvartos veiklos sritis.

Teisingumo valstybės veiklos sritis

Užsienio politikos valstybės veiklos sritis

Žemės ir maisto ūkio, kaimo plėtros, žuvininkystės, veterinarijos ir žemės tvarkymo valstybės veiklos sritis



Rezultatai

JAU UŽMEGTAS KONTAKTAS SU:

261 INSTITUCIJŲ

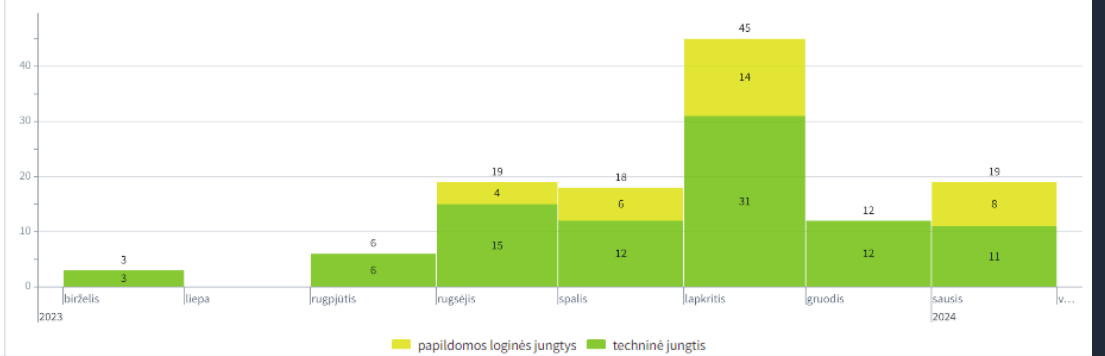
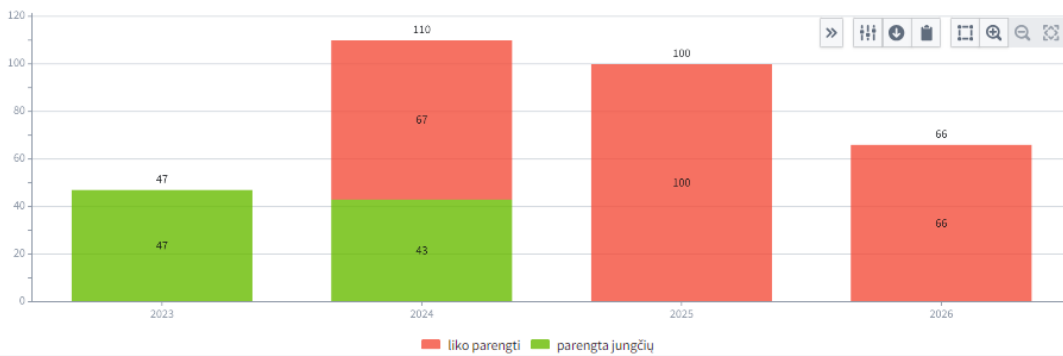
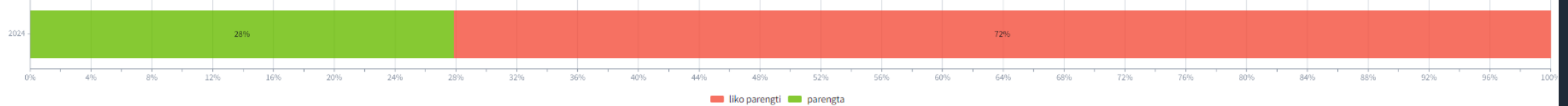
1092 INFORMACINIŲ SISTEMŲ IDENTIFIKUOTA JOSE

Parengta jungčių

90 Techninės
(iki šių metų tikslo liko 67)

122 Loginės

- Techninės jungtys - fizinės jungtys prie informacinių sistemų
- Loginės jungtys - jungtys prie informacinių sistemų posistemų (IS gali turėti 1 ir daugiau posistemų)





Didelės vertės duomenų (DVD) rinkiniai



Institucijos

AB Lietuvos automobilių kelių direkcija

AB Vidaus vandens kelių direkcija

Aplinkos apsaugos agentūra

Lietuvos geologijos tarnyba prie AM

Lietuvos hidrometeorologijos tarnyba prie AM

Lietuvos kalėjimų tarnyba

Lietuvos Respublikos valstybinis patentų biuras


Nacionalinė žemės tarnyba prie Aplinkos ministerijos

Valstybinė saugomų teritorijų tarnyba prie AM


VĮ Registrų centras

Valstybės duomenų agentūra

AB Lietuvos automobilių kelių direkcija	Dangų valdymo sistema
	Šviesoforų stebėjimo WEB
	Informacinė sistema „Kelių projektai“
	Valstybinės ir vietinės reikšmės kelių turto valdymo informacinė sistema.
	Valstybinės reikšmės kelių eismo informacinė sistema
	Valstybinės reikšmės kelių eismo informacinė sistema (LAKIS archyvinė)
	Verslo analitikos posistemė IBM Maximo. Valstybinės ir vietinės reikšmės kelių turto valdymo informacinė sistema
Aplinkos apsaugos agentūra	Aplinkos informacijos valdymo integruota kompiuterinė sistema
	Oro kokybės tyrimų informacinė sistema
	Šilumos efektą sukeliančių dujų duomenų registras
	Atliekų tvarkytojų valstybės registras
	Lietuvos Respublikos upių, ežerų ir tvenkinių kadastras
	Vieninga gaminių, pakuočių ir atliekų apskaitos informacinė sistema
AB Vidaus vandens kelių direkcija	Vidaus vandens kelių informacinė sistema



Lietuvos Respublikos valstybinis patentų biuras	Lietuvos Respublikos dizaino registras
	Lietuvos Respublikos patentų registras
	Lietuvos Respublikos prekių ženklų registras
Lietuvos kalėjimų tarnyba	Kalėjimų departamento prie Lietuvos Respublikos teisingumo ministerijos informacinė sistema
Lietuvos geologijos tarnyba prie AM	Valstybinė geologijos informacinė sistema
	Valstybinė požeminio vandens informacinė sistema
	Žemės gelmių registras
Lietuvos hidrometeorologijos tarnyba prie AM	Hidrometeorologinių duomenų bazė
	Hidrometeorologinių paslaugų informacinė sistema
Lietuvos Respublikos aplinkos ministerija	Žemės informacinė sistema





Informacinės sistemos

Nacionalinė žemės tarnyba prie Aplinkos ministerijos	Lietuvos Respublikos globalinės padėties nustatymo sistemos nuolatinių stočių tinklas
	Nacionalinės žemės tarnybos prie Aplinkos ministerijos turto (žemės) administravimo informacinė sistema
	Nacionalinės žemės tarnybos prie Aplinkos ministerijos procesų valdymo sistema
	Žemėtvarkos planavimo dokumentų rengėjų, matininkų ir geodezininkų žinybinis registras
	Žemėtvarkos planavimo dokumentų rengimo informacinė sistema
Valstybinė saugomų teritorijų tarnyba prie AM	Lietuvos Respublikos saugomų teritorijų valstybės kadastras
	Archyvinių duomenų posistemė. Lietuvos Respublikos saugomų teritorijų valstybės kadastras
	Saugomų rūšių informacinė sistema
	Valstybinės saugomų teritorijų tarnybos biologinės įvairovės duomenų bazė
Valstybės duomenų agentūra	Rodiklių duomenų bazė

(DVD) stebėsenos švieslentė

parengti meta-duomenų aprašymus

Šaltiniai

pasirink: visos įstaigos


didelės vertės duomenys: APLINKA, GEOERDVINIAI ... 5

registrai.lt: visos IS

Įstaiga	Šaltinio pavadinimas	Šaltinio sutrumpintas ...	Metaaprašas	Jungtis	Atvėrimas	Didelės vertės IS	Yra registrai.lt
AB Lietuvos automobil...	Verslo analitikos posist...	KTVIS MX	pradėtas	nepradėta	nepradėtas	<input checked="" type="checkbox"/>	<input checked="" type="checkbox"/>
AB Lietuvos automobil...	Informacinė sistema „...	KP	pradėtas	nepradėta	nepradėtas	<input checked="" type="checkbox"/>	<input checked="" type="checkbox"/>
AB Lietuvos automobil...	Valstybinės ir vietinės r...	KTVIS EPP	pradėtas	nepradėta	nepradėtas	<input checked="" type="checkbox"/>	<input checked="" type="checkbox"/>
AB Lietuvos automobil...	Valstybinės ir vietinės r...	KTVIS ESDŽ	pradėtas	nepradėta	nepradėtas	<input checked="" type="checkbox"/>	<input checked="" type="checkbox"/>
AB Lietuvos automobil...	Dangų valdymo sistema	DAVASEMA	nepradėtas	nepradėta	nepradėtas	<input checked="" type="checkbox"/>	
AB Lietuvos automobil...	Valstybinės ir vietinės r...	KTVIS GIS	pradėtas	nepradėta	nepradėtas	<input checked="" type="checkbox"/>	<input checked="" type="checkbox"/>
AB Lietuvos automobil...	Šviesoforų stebėjimo ...	ŠS	pradėtas	nepradėta	nepradėtas	<input checked="" type="checkbox"/>	
AB Lietuvos automobil...	Valstybinės ir vietinės r...	KTVIS GIS LAKIS	pradėtas	nepradėta	nepradėtas	<input checked="" type="checkbox"/>	<input checked="" type="checkbox"/>
AB Lietuvos automobil...	Valstybinės reikšmės k...	EIS	pradėtas	nepradėta	nepradėtas	<input checked="" type="checkbox"/>	<input checked="" type="checkbox"/>
AB Lietuvos automobil...	Valstybinės reikšmės k...	EIS	pradėtas	nepradėta	nepradėtas	<input checked="" type="checkbox"/>	<input checked="" type="checkbox"/>
AB Vidaus vandens kel...	Vidaus vandens kelių i...	VVKIS	paruoštas <input checked="" type="checkbox"/>	sukurta <input checked="" type="checkbox"/>	nepradėtas	<input checked="" type="checkbox"/>	
Aplinkos apsaugos ag...	Lietuvos Respublikos ...	UETK	pradėtas	sukurta <input checked="" type="checkbox"/>	nepradėtas	<input checked="" type="checkbox"/>	<input checked="" type="checkbox"/>
Aplinkos apsaugos ag...	Aplinkos informacijos ...	AIVIKS	pradėtas	sukurta <input checked="" type="checkbox"/>	nepradėtas	<input checked="" type="checkbox"/>	<input checked="" type="checkbox"/>
Aplinkos apsaugos ag...	Oro kokybės tyrimų inf...	OKTIS	pradėtas	nepradėta	nepradėtas	<input checked="" type="checkbox"/>	
Aplinkos apsaugos ag...	Šilumos efektą sukelia...	ŠESD	nepradėtas	nepradėta	nepradėtas	<input checked="" type="checkbox"/>	
Aplinkos apsaugos ag...	Atliekų tvarkytojų valst...	ATVR	nepradėtas	nepradėta	nepradėtas	<input checked="" type="checkbox"/>	<input checked="" type="checkbox"/>
Aplinkos apsaugos ag...	Vieninga gaminių, pak...	GPAIS	pradėtas	nepradėta	nepradėtas	<input checked="" type="checkbox"/>	<input checked="" type="checkbox"/>
Lietuvos geologijos ta...	Valstybinė požeminio ...	POŽVIS	pradėtas	sukurta <input checked="" type="checkbox"/>	nepradėtas	<input checked="" type="checkbox"/>	<input checked="" type="checkbox"/>
Lietuvos geologijos ta...	Žemės gelmių registras	ŽGR	pradėtas	sukurta <input checked="" type="checkbox"/>	nepradėtas	<input checked="" type="checkbox"/>	<input checked="" type="checkbox"/>
Lietuvos geologijos ta...	Valstybinė geologijos i...	GEO LIS	pradėtas	sukurta <input checked="" type="checkbox"/>	nepradėtas	<input checked="" type="checkbox"/>	<input checked="" type="checkbox"/>
Lietuvos Respublikos a...	Žemės informacinė sis...	ŽIS	nepradėtas	nepradėta	nepradėtas	<input checked="" type="checkbox"/>	<input checked="" type="checkbox"/>
Nacionalinė žemės tar...	Žemėtvarkos planavim...	ŽPDRIS	pradėtas	nepradėta	nepradėtas	<input checked="" type="checkbox"/>	<input checked="" type="checkbox"/>
Nacionalinė žemės tar...	Nacionalinės žemės ta...	NŽT PVS	pradėtas	nepradėta	nepradėtas	<input checked="" type="checkbox"/>	
Nacionalinė žemės tar...	Lietuvos Respublikos ...	LitPOS	pradėtas	nepradėta	nepradėtas	<input checked="" type="checkbox"/>	<input checked="" type="checkbox"/>

<https://experience.arcgis.com/experience/03398d383eca47e4a17cc853d72df2d4/page/Puslapis/?dlg=IS>

Rezultatai – jau atverti DVD rinkiniai


 VALSTYBĖS DUOMENŲ AGENTŪRA

APIE NAUJIENOS DUOMENYS PASLAUGOS VDV DARBAI PROJEKTAI KARJERA

Didelės vertės duomenų rinkiniai

Statistika

VALSTYBĖS DUOMENŲ AGENTŪRA	+
APLINKOS APSAUGOS AGENTŪRA	+

Rezultatai ribojami, įveskite 3 simbolius...

- Statistika (82)
- Aplinka (2)
- Geoerdviniai duomenys (2)
- Ūkinė veikla ir verslas (1)
- Ekonomika ir finansai (1)

Grupė

- Didelės vertės rinkiniai** (84)

Žymė

Rezultatai ribojami, įveskite 3 simbolius...

- bvp (3)
- nss (3)
- Užimtumas (2)
- Adresai (2)
- Rc (2)
- Registrų Centras (2)
- turistai (2)
- bendrasis vidaus produktas (2)
- ekonomika (2)
- nacionalinių sąskaitų sistema (2)
- apgyvendinimo įstaiga (2)

Medianinis gyventojų amžius metų pradžioje

Publikuota: 2024-01-08 Atnaujinta: 2024-01-08 Valstybės duomenų agentūra

Duomenų rinkinys viešinamas: Taip

Pateikta statistinė informacija apie medianinį gyventojų amžių metų pradžioje. Medianinis gyventojų amžius – tokia gyventojų amžiaus reikšmė, kuri atitinka variacinės eilutės vidurinę reikšmę, t. y. dalija gyventojus į dvi vienodus dalis taip, kad pusė jų yra jaunesni nei medianinio amžiaus, kita pusė – vyresni. Pasaulio šalių ir teritorijų klasifikatorius. Statistinio stebėjimo vietas - Asmuo. Statistinė (tiriamoji) visuma yra prognozuojamas gyventojų, gyvų gimusiųjų, mirusiųjų arba tarptautinių migrantų skaičius. Geografinė aprėptis: Visa šalies teritorija, Europos Sąjungos valstybės narės ir ELPA šalys (Islandija, Norvegija, Šveicarija). Laiko aprėptis: nuo 1970 m. Statistinės informacijos skelbimo periodišumas: metiniai

35
0
0

[Didelės vertės rinkiniai](#) [Saugyklos API](#)

Bendrasis gimstamumo rodiklis

Publikuota: 2024-01-08 Atnaujinta: 2024-01-08 Valstybės duomenų agentūra

Duomenų rinkinys viešinamas: Taip

Pateikiama statistinė informacija apie bendrąjį gimstamumo rodiklį. Bendrasis gimstamumo rodiklis – per metus gyvų gimusiųjų ir vidutinio metinio gyventojų skaičiaus santykis, skaičiuojamas 1 tūkst. gyventojų. Statistinio stebėjimo vietas: gyvas gimęs kūdikis. Statistinė tiriamoji visuma: statistinis tyrimas apima: a) Lietuvos Respublikoje gyvus gimusius kūdikius, kurių motinos yra nuolatinės Lietuvos Respublikos gyventojos arba nėra nustatytos, b) užsienio valstybėse gyvus gimusius kūdikius, kurių motinos yra nuolatinės Lietuvos Respublikos gyventojos. Geografinė aprėptis: statistinė informacija rengiama šalies, regionų, apskričių ir savivaldybių lygmeniu, pagal gyvenamąją vietovę (miestą, kaimą). Laiko aprėptis: nuo 1994 m. Statistinės informacijos skelbimo

32
0
0